

# Gemeente/Stad Houthalen - Helchteren

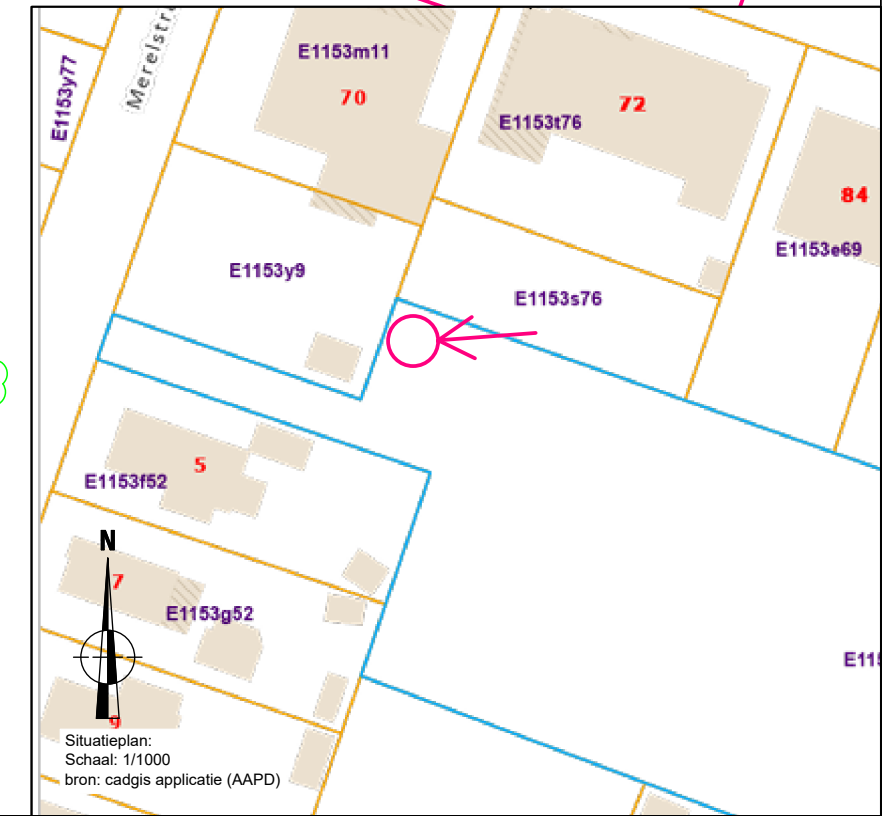
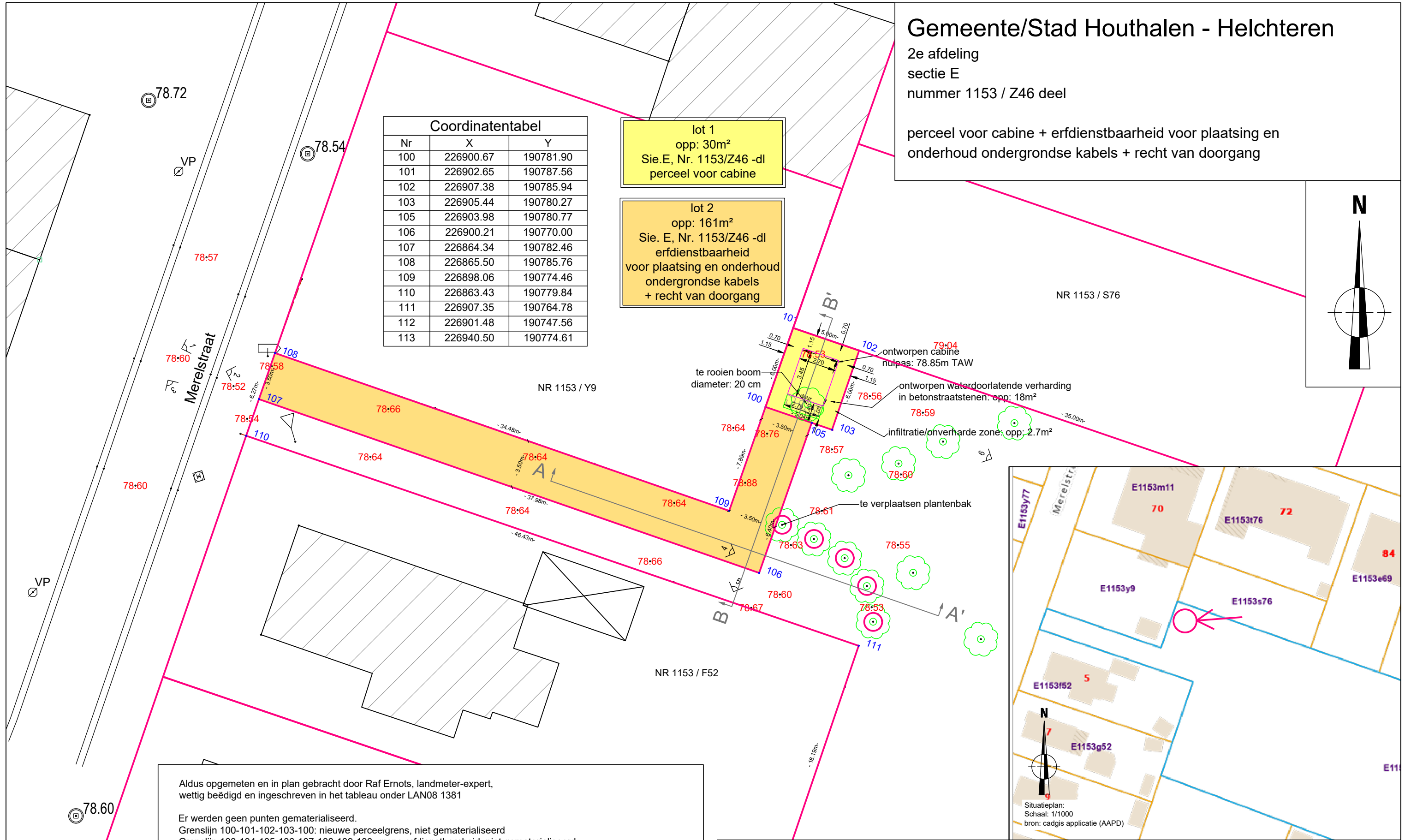
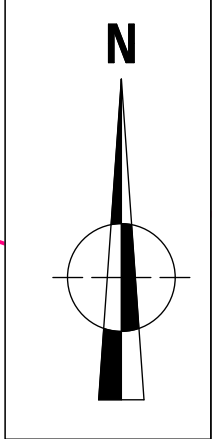
2e afdeling  
sectie E  
nummer 1153 / Z46 deel

perceel voor cabine + erfdienstbaarheid voor plaatsing en onderhoud ondergrondse kabels + recht van doorgang

Coördinatentabel		
Nr	X	Y
100	226900.67	190781.90
101	226902.65	190787.56
102	226907.38	190785.94
103	226905.44	190780.27
105	226903.98	190780.77
106	226900.21	190770.00
107	226864.34	190782.46
108	226865.50	190785.76
109	226898.06	190774.46
110	226863.43	190779.84
111	226907.35	190764.78
112	226901.48	190747.56
113	226940.50	190774.61

lot 1  
opp: 30m<sup>2</sup>  
Sie.E, Nr. 1153/Z46 -dl  
perceel voor cabine

lot 2  
opp: 161m<sup>2</sup>  
Sie. E, Nr. 1153/Z46 -dl  
erfdienstbaarheid  
voor plaatsing en onderhoud  
ondergrondse kabels  
+ recht van doorgang




Aldus opgemeten en in plan gebracht door Raf Ernots, landmeter-expert, wettig beëdigd en ingeschreven in het tableau onder LAN08 1381

Er werden geen punten gematerialiseerd.  
Grenslijn 100-101-102-103-100: nieuwe perceelgrens, niet gematerialiseerd  
Grenslijn 103-104-105-106-107-108-109-100: grens erfdienstbaarheid, niet gematerialiseerd  
Grenslijn 108-109-101-113 en 110-111-112: bestaande afsluiting

Opgemaakt met kennis van :  
\*opmetingsplan landmeter Houben - Essers dd. 01.02.1993  
\*kadastrale schets nr 44 jaartal 1977  
\*Atlas der buurtwegen


Opgemaakt te Kontich op 08.08.2025.



OUR FOCUS. YOUR PERSPECTIVE.

**Opmetingsplan**

Houthalen-Helchteren, Merelstraat



REF: 15084 J01	DATUM: 08/08/2025	PLANNR: 1.1	1/250	A3
----------------	-------------------	-------------	-------	----

Dit plan werd door ORISON opgemaakt met een specifiek doel. Elke gebruiker van dit plan dient te verifiëren of zijn gebruik overeenstemt met dit doel.